

MODULARIO
F. n. 497



MINISTERO DELLE FINANZE
DIREZIONE GENERALE DEL CATASTO E DEI SERVIZI TECNICI ERARIALI

MOD. B (Nuovo Catasto Edilizio Urbano)

Lire
150

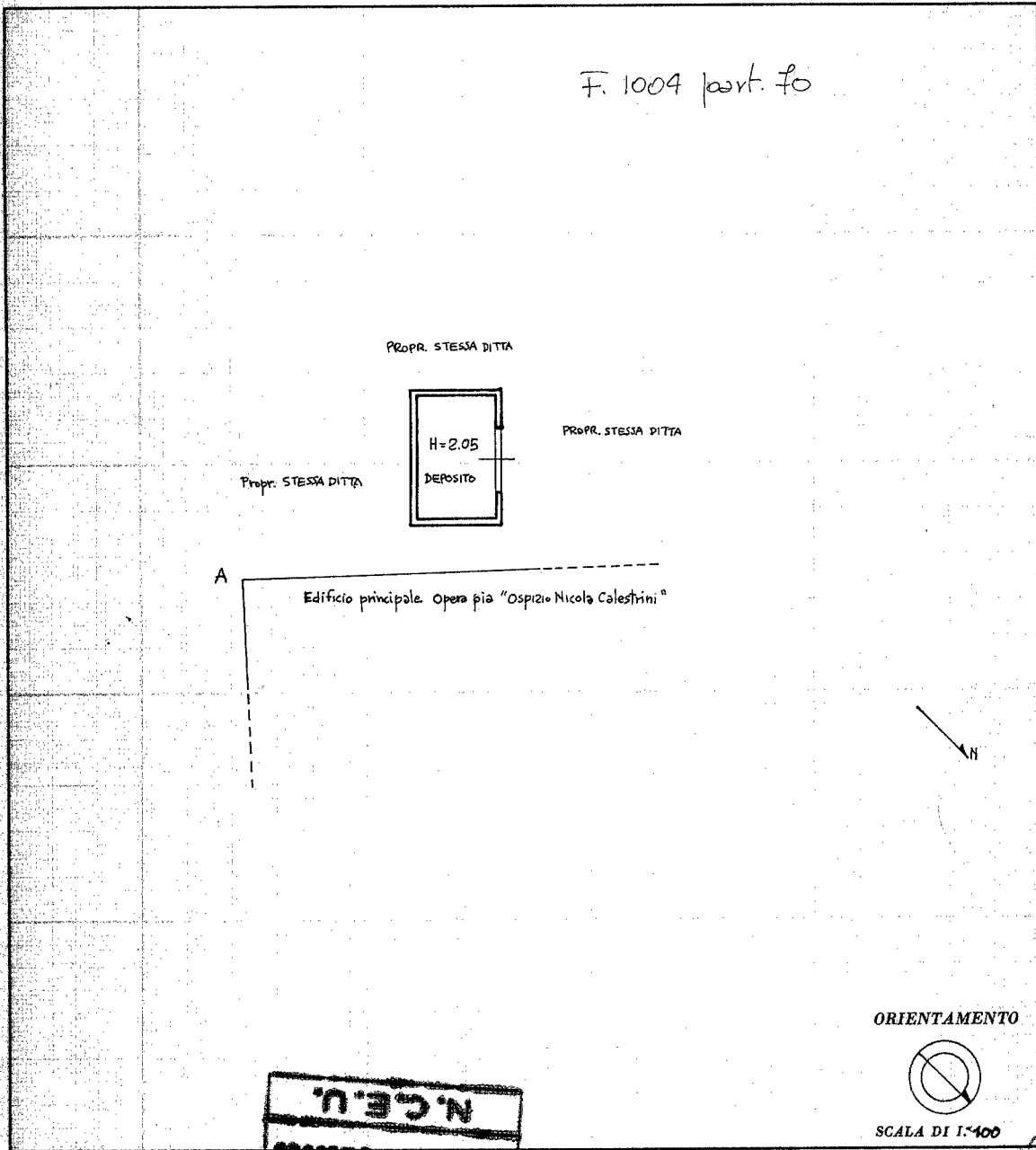
NUOVO CATASTO EDILIZIO URBANO

(R. DECRETO-LEGGE 13 APRILE 1939, N. 652)

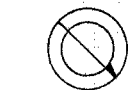
Planimetria dell'immobile situato nel Comune di ROMA Via ROGGIANO GRAVINA (ex VIA ANAGNINA) n. 24

Ditta OPERA PIA "NICOLA CALESTRINI"


Allegata alla dichiarazione presentata all'Ufficio Tecnico Erariale di ROMA



ORIENTAMENTO



SCALA DI 1:400



SPAZIO RISERVATO PER LE ANNOTAZIONI D'UFFICIO

DATA
PROT. N°

Compilata dal INGEGNER
(Titolo, nome e cognome del tecnico)

FAUSTO PASSARELLI

Iscritto all'Albo degli INGEGNERI
della Provincia di ROMA

DATA
Firma: Fausto Passarelli

Ultima planimetria in atti